

ASENDIPLAAN
M 1 : 50 000

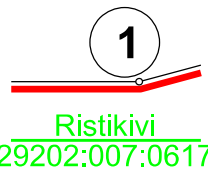


Kaardileht nr 6321 Vändra

Uuringuruumi piiripunktide
koordinaadid

Nr	X	Y
1	6 521 730,78	554 205,30
2	6 521 687,53	554 268,07
3	6 521 602,63	554 227,97
4	6 521 369,33	554 237,36
5	6 521 353,78	554 271,84
6	6 521 263,30	554 205,93
7	6 521 256,84	554 219,04
8	6 521 180,74	554 147,75
9	6 521 252,47	554 026,04
10	6 521 339,32	553 926,70

Pindala 9,65 ha



Mäeeraldise piir, piiripunkt ja piiripunkti number

Ristikivi
29202:007:0617


Katastriüksuse nimi, piir ja tunnus



Kavandatav uuringupunkt



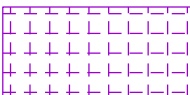
Maaparandushoiuala




Ranna või kalda piiranguvöönd




Eesvoolu kaitsevöönd



Elektripaigaldise kaitsevöönd



Gaasipaigaldise kaitsevöönd



Teekaitsevöönd



Liinirajatise kaitsevöönd

Märkused:

- Koordinaadid L-Est 97 süsteemis, kõrgused EH2000 süsteemis.
- Asendiplaan: Maa-ameti X-GIS kaardirakendus.
- Plaani koostamisel on kasutatud:
 - Maa-ameti väljastatud katastriüksuste piirandmeid (seisuga 02.11.2023);
 - Maa-ameti väljastatud kitsenduste andmeid (seisuga 03.11.2023);
 - Keskonnaregistri väljastatud kitsenduste andmeid (seisuga 12.10.2023).
- Kasutatud tarkvara: Bentley PowerCivil for Baltics V8i (litsents: 70000661800020).

Objekti nimetus ja aadress Ahekõnnu VI uuringuruum Kehtna vald, Rapla maakond		Joonise sisu Uuringuruumi teenindusala plaan	
Loa omanik	OÜ Verston Järva maakond, Paide linn Pärnu tn 128, 72720 verston@verston.ee	Siim Pukk /Alkirjastatud digitaalselt/	Graafiline lisa 1/1
			Mõõtkava 1:5000
 OÜ Inseneribüroo STEIGER Männiku tee 104, 11216 Tallinn +372 668 1011, info@steiger.ee	Koostas Karel Pettai /Alkirjastatud digitaalselt/	Kuupäev 16.11.2021	
	Kinnitas Helis Pormeister /Alkirjastatud digitaalselt/	Töö nr 23/4600	